

STATIC GK - CENSUS OF INDIA - 2011



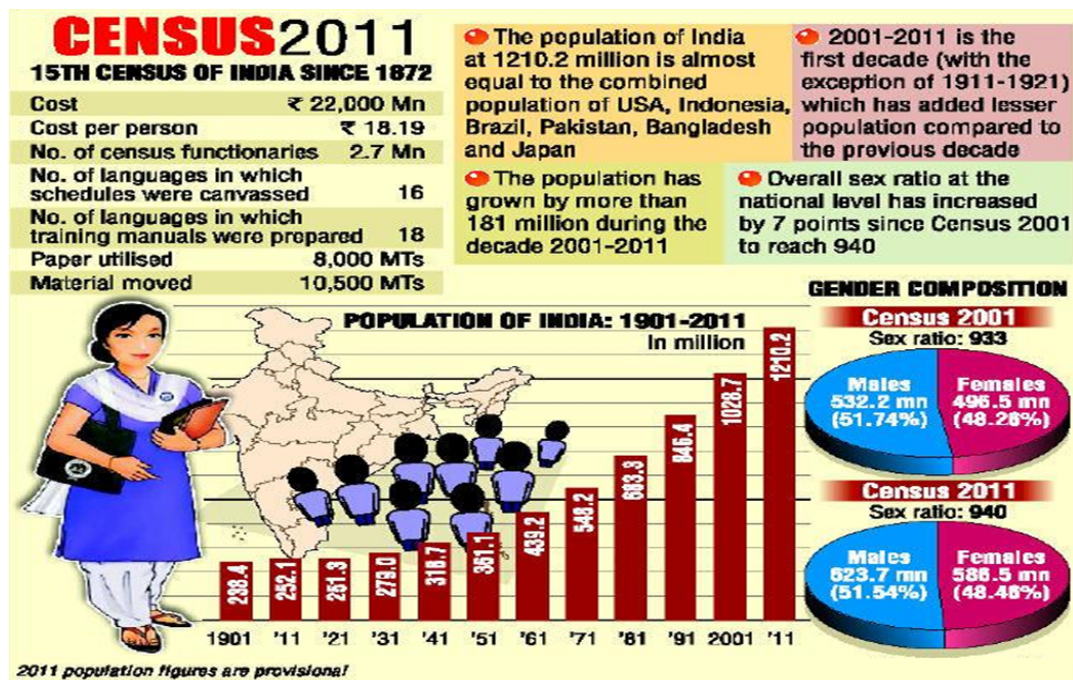
Important Points To Remember

- Census was introduced in India during the era of Lord Mayo in the year 1872.
- It came into force from 1881.
- The first-ever Census was carried out in Sweden in the year 1749.
- The responsibility of conducting the decennial Census rests with the Office of the Registrar General and Census Commissioner, India under the Ministry of Home Affairs, Government of India.
- In India, the 15th Census was carried out in 2011.
- It was the 7th Census of Independent India.
- This census was conducted under the guidance of Registrar General and Census Commissioners, India Mr. C. Chandramouli.
- The Census of India 2011 was conducted in two phases as follows:
 - i) House listing & Housing Census
 - ii) Population Enumeration.
- The people residing in Urban areas constitute 31.2% of the Indian Population
- The Rural Area nests 68.8% of the Indian Population.
- According to Census 2011, the highest percentage of Rural Population resides in Himachal Pradesh.
- According to the National Portal of India, to reach stability in Population the target has been changed from the year 2045 to the year 2070.

Indian Population Census Of India 2011

- No of states/UTs - 35
- No of districts - 640 (47 increased from 2001)
- No of towns - 7,933 (2772 increased from 2001)
- No of villages - 6,40,930 (2342 increased from 2001)
- Total population - 1,21,05,69,573 (68.8% urban & 31.2% rural)
- Child Sex Ratio (0- 6 year) - 919 (Rural- 923 & Urban-905)
- Highest population of tigers in India - Madhya Pradesh (526)
- Second most spoken language in India - Bengali
- Largest tribal group of India as per census 2011- Bhil is the most populous tribe with a total population of 4,618,068, constituting 37.7 percent of the total ST population.
- Negative population growth rate as per the 2011 census - Nagaland
- India's population is now bigger than the combined population of - USA, Indonesia, Brazil, Pakistan and Bangladesh.
- The motto of Census 2011 – 'Our Census, Our future'.

STATIC GK - CENSUS OF INDIA - 2011



Indian Population Census Of India 2011	
Most Populated States	Uttar Pradesh (20 crores) Maharashtra (11 crores) Bihar (10 crores)
Most Populated Union Territories	Delhi (1.67 Crore)
Least Populated States	Sikkim (6 Lakh) Mizoram (10 Lakh)
Least Populated Union Territories	Lakshadweep (64,000)

Decadal Growth Rate Census Of India 2011	
States With Highest Growth Rate	Meghalaya (+27.9%) Arunachal Pradesh (+26%)
Union Territories With Highest Growth Rate	Nagaland (-0.6%) Kerala (+4.9%)
States With Lowest Growth Rate	Dadar & Nagar Haveli (+55.9%)
Union Territories With Lowest Growth Rate	Lakshadweep (-6.3%)

Density of Population (per square km) Census Of India 2011

- Increased from 325/sq km in 2001 to 382/sq km in 2011.

Top five highly dense union territories

STATIC GK - CENSUS OF INDIA - 2011

1. Delhi - 11,320
2. Chandigarh - 9,258
3. Puducherry - 2,547
4. Daman and Diu - 2,191
5. Lakshadweep - 2,149

Top four highly dense states

1. Bihar - 1,106
2. West Bengal - 1,028
3. Kerala - 860
4. Uttar Pradesh - 829

Sex Ratio Census Of India 2011

- 2011 stands at 940 females against 1000 males
- 10 percent more than the last census when the sex ratio stood at 933.
- Haryana has the worst male-female sex ratio among all states while Kerala fares the best.
- The number of females per 1000 males in Haryana in 2011 stands at 879 followed by Jammu and Kashmir (889 female) and Punjab (895 females).
- The five top-performing states in terms of sex ratio were Kerala (1,084 females), Tamil Nadu (996), Andhra Pradesh (993), Chhattisgarh (991), Odisha (979).

Sex Ratio Census Of India 2011	
States With Highest Sex Ratio	Kerala (1084) Tamil Nadu (996)
Union Territories With Highest Sex Ratio	Haryana (879) Jammu & Kashmir (889)
States With Lowest Sex Ratio	Puduchery (1037)
Union Territories With Lowest Sex Ratio	Daman & Diu (518)

Literacy Rate Census Of India 2011

- The literacy rate in India in 2011 has increased by 8 percent to 73 percent as compared to 64.8 percent in 2001.

$$\text{Literacy Rate} = \frac{\text{Number of Literate Individuals}}{\text{Individuals Above 7 yrs. Of Age}} \times 100$$

- The male literacy rate stands at 80.9 percent – which is a 5.6 percent increase from the previous census
- The female literacy rate stands at 64.6 percent — which is a rise of 10.9 percent from the previous Census data of 2001.

Maximum Difference in Literacy rate of Females & Males

- Rajasthan : 27.1%
- Male Literacy Rate for Rajasthan : 79.2%
- Female Literacy Rate for Rajasthan : 52.1%

STATIC GK - CENSUS OF INDIA - 2011

Literacy Rate Census Of India 2011	
States With Highest Literacy Rate (Females & Males)	Kerala (94%) Mizoram (91.3%)
Union Territories With Highest Literacy Rate	Lakshadweep (91.8%)
States With Lowest Literacy Rate (Females)	Bihar (61.8%) Arunachal Pradesh (65.4%)
States With Lowest Literacy Rate (Males)	Bihar (61.8%) Rajasthan (79.2%)
Union Territories With Lowest Literacy Rate	Dadar & Nagar Haveli (76.2%)

- The Child Population in the age group of 0-6 years is 13.1% of the total population, while the corresponding figure for 2001 census was 15.9%.
- There was a decline of 2.8 percent points over a decade.
- The child sex ratio for 0-6 years age is 914.
- There is an increasing trend in the child sex ratio (0-6years) in states of Punjab, Haryana, Himachal Pradesh, Tamil Nadu, Gujarat, Mizoram and A&N Islands.
- Thane with population of 1.1 Crore is the most populated district of India.
- North Twenty Fourth Pargana in West Bengal is the second most populous district of India with a population of 1.08 Crore.
- With a population of 7948, Dibang Valley in Arunachal Pradesh is the lowest populated district of India.
- Second lowest populated district of India is Anjaw which is also in Arunachal Pradesh.
- District with highest decadal growth rate was Kurung Kumey in Arunachal Pradesh that registered 111% growth rate.
- District with lowest decadal growth rate was Longleng in Nagaland which registered -58.39% Growth rate.

Category-wise Population Census Of India 2011

Scheduled Caste & Scheduled Tribes

Category-wise Population Census Of India 2011	
States & Union territory With Highest SC Population	Uttar Pradesh
States & Union territory With Highest % of SC Population	Punjab (31.9%)
States & Union territory With Highest ST Population	Madhya Pradesh
States & Union territory With Highest % of ST Population	Lakshadweep (94.8%)

Census Of India 2021

- The Census 2021 will be conducted in 18 languages out of the 22 scheduled languages (under 8th schedule) and English, while Census 2011 was in 16 of the 22 scheduled languages declared at that time.
- It also will introduce a code directory to streamline the process
- The option of "Other" under the gender category will be changed to "Third Gender"
- The Census data would be available by the year 2024-25

STATIC GK - CENSUS OF INDIA - 2011



- भारत की जनगणना 2011 दो चरणों में निम्नानुसार आयोजित की गई थी:

i) मकान सूचीकरण और आवास गणना

ii) जनसंख्या गणना

याद रखने के लिए महत्वपूर्ण बिंदु

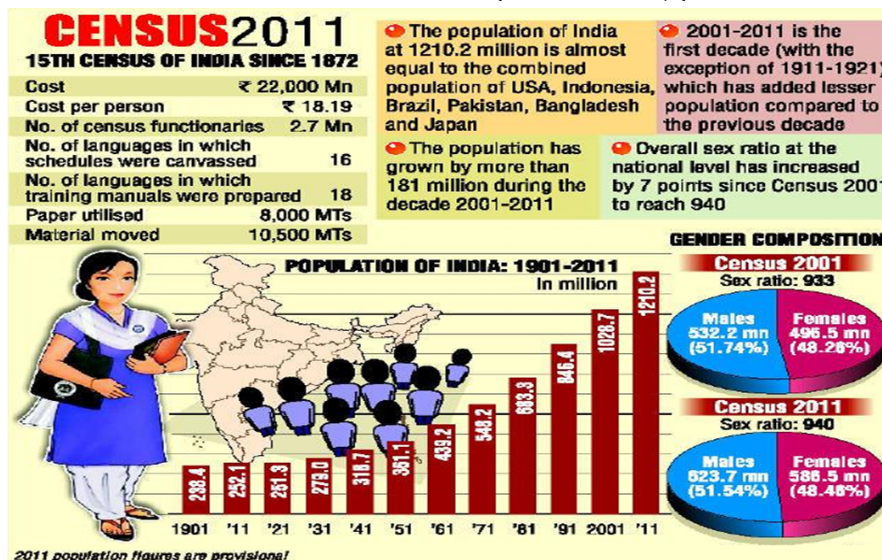
- भारत में जनगणना लार्ड मेयो के काल में सन् 1872 में शुरू की गई थी।
- यह 1881 से लागू हुआ।
- स्वीडन में पहली बार जनगणना 1749 में की गई थी।
- दशकीय जनगणना के संचालन की जिम्मेदारी भारत सरकार के गृह मंत्रालय के तहत रजिस्ट्रार जनरल और जनगणना आयुक्त, भारत के कार्यालय के पास है।
- भारत में 15वीं जनगणना 2011 में हुई थी।
- यह स्वतंत्र भारत की 7वीं जनगणना थी।
- यह जनगणना भारत के महापंजीयक और जनगणना आयुक्त श्री सी. चंद्रमौली के मार्गदर्शन में आयोजित की गई थी।
- शहरी क्षेत्रों में रहने वाले लोग भारतीय जनसंख्या का 31.2% हैं
- ग्रामीण क्षेत्र भारतीय आबादी का 68.8% है।
- 2011 की जनगणना के अनुसार ग्रामीण जनसंख्या का सर्वाधिक प्रतिशत हिमाचल प्रदेश में निवास करता है।
- भारत के राष्ट्रीय पोर्टल के अनुसार, जनसंख्या में स्थिरता तक पहुँचने के लिए लक्ष्य को वर्ष 2045 से बदलकर वर्ष 2070 कर दिया गया है।

भारत की भारतीय जनसंख्या जनगणना 2011

- राज्यों/केंद्र शासित प्रदेशों की संख्या - 35
- जिलों की संख्या - 640 (2001 से 47 बढ़ी)
- कस्बों की संख्या - 7,933 (2001 से 2772 में वृद्धि)
- गांवों की संख्या - 6,40,930 (2001 से 2342 बढ़ी)
- कुल जनसंख्या - 1,21,05,69,573 (68.8% शहरी और 31.2% ग्रामीण)
- बाल लिंग अनुपात (0- 6 वर्ष) - 919 (ग्रामीण- 923 और शहरी-905)
- भारत में बाघों की सर्वाधिक जनसंख्या - मध्य प्रदेश (526)
- भारत में दूसरी सबसे अधिक बोली जाने वाली भाषा - बांग्ला
- 2011 की जनगणना के अनुसार भारत का सबसे बड़ा आदिवासी समूह- भील 4,618,068 की कुल आबादी के साथ सबसे अधिक आबादी वाला जनजाति है, जो कुल एसटी आबादी का 37.7 प्रतिशत है।
- 2011 की जनगणना के अनुसार नकारात्मक जनसंख्या वृद्धि दर - नागालैंड

STATIC GK - CENSUS OF INDIA - 2011

- भारत की जनसंख्या अब संयुक्त जनसंख्या से बड़ी है - अमेरिका, इंडोनेशिया, ब्राजील, पाकिस्तान और बांग्लादेश।
- 2011 की जनगणना का आदर्श वाक्य - 'हमारी जनगणना, हमारा भविष्य'।



Indian Population Census Of India 2011	
Most Populated States	Uttar Pradesh (20 crores) Maharashtra (11 crores) Bihar (10 crores)
Most Populated Union Territories	Delhi (1.67 Crore)
Least Populated States	Sikkim (6 Lakh) Mizoram (10 Lakh)
Least Populated Union Territories	Lakshadweep (64,000)

Decadal Growth Rate Census Of India 2011	
States With Highest Growth Rate	Meghalaya (+27.9%) Arunachal Pradesh (+26%)
Union Territories With Highest Growth Rate	Nagaland (-0.6%) Kerala (+4.9%)
States With Lowest Growth Rate	Dadar & Nagar Haveli (+55.9%)
Union Territories With Lowest Growth Rate	Lakshadweep (-6.3%)

जनसंख्या का घनत्व (प्रति वर्ग किमी) भारत की जनगणना 2011

- 2001 में 325/वर्ग किमी से बढ़कर 2011 में 382/वर्ग किमी हो गया।

शीर्ष पांच अत्यधिक सघन केंद्र शासित प्रदेश

- दिल्ली - 11,320
- चंडीगढ़ - 9,258

STATIC GK - CENSUS OF INDIA - 2011

3. पुडुचेरी - 2,547
4. दमन और दीव - 2,191
5. लक्षद्वीप - 2,149

शीर्ष चार अत्यधिक सघन राज्य

1. बिहार - 1,106
2. पश्चिम बंगाल - 1,028
3. केरल - 860
4. उत्तर प्रदेश - 829

भारत की लिंग अनुपात जनगणना 2011

- 2011 में 1000 पुरुषों के मुकाबले 940 महिलाएं हैं
- पिछली जनगणना से 10 प्रतिशत अधिक जब लिंगानुपात 933 था।
- हरियाणा में सभी राज्यों में सबसे खराब पुरुष-महिला लिंगानुपात है जबकि केरल का प्रदर्शन सबसे अच्छा है।
- 2011 में हरियाणा में प्रति 1000 पुरुषों पर महिलाओं की संख्या 879 थी, जिसके बाद जम्मू और कश्मीर (889 महिला) और पंजाब (895 महिलाएं) हैं।
- लिंगानुपात के मामले में शीर्ष प्रदर्शन करने वाले पांच राज्य केरल (1,084 महिलाएं), तमिलनाडु (996), आंध्र प्रदेश (993), छत्तीसगढ़ (991), ओडिशा (979) थे।

Sex Ratio Census Of India 2011	
States With Highest Sex Ratio	Kerala (1084) Tamil Nadu (996)
Union Territories With Highest Sex Ratio	Haryana (879) Jammu & Kashmir (889)
States With Lowest Sex Ratio	Puduchery (1037)
Union Territories With Lowest Sex Ratio	Daman & Diu (618)

भारत की साक्षरता दर जनगणना 2011

- 2011 में भारत में साक्षरता दर 8 प्रतिशत बढ़कर 73 प्रतिशत हो गई, जबकि 2001 में यह 64.8 प्रतिशत थी।

$$\text{Literacy Rate} = \frac{\text{Number of Literate Individuals}}{\text{Individuals Above 7 yrs. Of Age}} \times 100$$

- पुरुष साक्षरता दर 80.9 प्रतिशत है - जो पिछली जनगणना से 5.6 प्रतिशत अधिक है
- महिला साक्षरता दर 64.6 प्रतिशत है - जो 2001 की पिछली जनगणना के आंकड़ों से 10.9 प्रतिशत की वृद्धि है।

महिलाओं और पुरुषों की साक्षरता दर में अधिकतम अंतर

- राजस्थान : 27.1%
- राजस्थान के लिए पुरुष साक्षरता दर: 79.2%
- राजस्थान में महिला साक्षरता दर : 52.1%

STATIC GK - CENSUS OF INDIA - 2011

Literacy Rate Census Of India 2011	
States With Highest Literacy Rate (Females & Males)	Kerala (94%) Mizoram (91.3%)
Union Territories With Highest Literacy Rate	Lakshadweep (91.8%)
States With Lowest Literacy Rate (Females)	Bihar (61.8%) Arunachal Pradesh (65.4%)
States With Lowest Literacy Rate (Males)	Bihar (61.8%) Rajasthan (79.2%)
Union Territories With Lowest Literacy Rate	Dadar & Nagar Haveli (76.2%)

- 0-6 वर्ष के आयु वर्ग में बाल जनसंख्या कुल जनसंख्या का 13.1% है, जबकि 2001 की जनगणना के लिए यह आंकड़ा 15.9% था।
- एक दशक में 2.8 प्रतिशत अंक की गिरावट आई थी।
- 0-6 वर्ष की आयु में बाल लिंगानुपात 914 है।
- पंजाब, हरियाणा, हिमाचल प्रदेश, तमिलनाडु, गुजरात, मिजोरम और अंडमान और निकोबार द्वीप समूह राज्यों में बाल लिंगानुपात (0-6 वर्ष) में वृद्धि की प्रवृत्ति है।
 - करोड़ की आबादी वाला ठाणे भारत का सबसे अधिक आबादी वाला जिला है।
- पश्चिम बंगाल में उत्तर चौबीस परगना 1.08 करोड़ की आबादी के साथ भारत का दूसरा सबसे अधिक आबादी वाला जिला है।
- 7948 की आबादी के साथ, अरुणाचल प्रदेश में दिबांग घाटी भारत का सबसे कम आबादी वाला जिला है।
- भारत का दूसरा सबसे कम आबादी वाला जिला अंजॉ है जो अरुणाचल प्रदेश में भी है।
- उच्चतम दशकीय विकास दर वाला जिला अरुणाचल प्रदेश में कुरुंग कुमे था जिसने 111% विकास दर दर्ज की।
- सबसे कम दशकीय विकास दर वाला जिला नागालैंड में लॉन्गलेंग था जिसने -58.39% विकास दर दर्ज की।

भारत की श्रेणी-वार जनसंख्या जनगणना 2011

अनुसूचित जाति और अनुसूचित जनजाति

Category-wise Population Census Of India 2011	
States & Union territory With Highest SC Population	Uttar Pradesh
States & Union territory With Highest % of SC Population	Punjab (31.9%)
States & Union territory With Highest ST Population	Madhya Pradesh
States & Union territory With Highest % of ST Population	Lakshadweep (94.8%)

जनसंख्या जनगणना 2021

- जनगणना 2021 22 अनुसूचित भाषाओं (8वीं अनुसूची के तहत) और अंग्रेजी में से 18 भाषाओं में आयोजित की जाएगी, जबकि 2011 की जनगणना उस समय घोषित 22 अनुसूचित भाषाओं में से 16 में थी।
- यह प्रक्रिया को कारगर बनाने के लिए एक कोड निर्देशिका भी पेश करेगा
- लिंग श्रेणी के अंतर्गत "अन्य" का विकल्प बदलकर "तीसरा लिंग" कर दिया जाएगा

STATIC GK - CENSUS OF INDIA - 2011

- जनगणना के आंकड़े वर्ष 2024-25 तक उपलब्ध होंगे

QUESTIONS

Q1. Which is the Least populous state in India according to Census 2011?

जनगणना 2011 के अनुसार भारत का सबसे कम आबादी वाला राज्य कौन सा है?

- a) Telangana /तेलंगाना
- b) Jammu & Kashmir /जम्मू और कश्मीर
- c) Uttar Pradesh /उत्तर प्रदेश
- d) Sikkim /सिक्किम

The least populated state in the country is Sikkim with a population of 6,07,688

देश में सबसे कम आबादी वाला राज्य सिक्किम है जिसकी आबादी 60,76,888 है

Q2. Which District is with lowest sex ratio in India according to Census 2011?

2011 की जनगणना के अनुसार भारत में सबसे कम लिंगानुपात वाला जिला कौन सा है?

- a) Daman, Daman & Diu /दमन, दमन और दीव
- b) Salem, Tamil Nadu /सेलम, तमिलनाडु
- c) Mahe, Pondicherry /माहे, पांडिचेरी
- d) Hyderabad, Andhra Pradesh /हैदराबाद, आंध्र प्रदेश

Rank	District	State	Sex Ratio 2011 (A)	Sex Ratio 2001 (B)	Difference (A-B)
1	Daman	Daman and Diu	534	591	-57
2	Leh	Jammu and Kashmir	690	823	-133
3	Tawang	Arunachal Pradesh	714	782	-68
4	North Sikkim	Sikkim	767	752	15
5	Dadra and Nagar Haveli	Dadra and Nagar Haveli	774	812	-38
6	Nicobars	Andaman And Nicobar Islands	777	857	-80

Q3. Which is the Least Populated District in India according to Census 2011?

जनगणना 2011 के अनुसार भारत में कम से कम आबादी वाला जिला कौन सा है?

- a) Idukki /इडुक्की
- b) Dibang Valley /दिबांग घाटी
- c) Chennai/चेन्नई
- d) Kolkata /कोलकाता

The Dibang Valley District of Arunachal Pradesh shows the least population in the country with a population figure of 7,948. Dibang Valley District came into existence on 1st June 1980

अरुणाचल प्रदेश का दिबांग घाटी जिला 7,948 की जनसंख्या के साथ देश में सबसे कम जनसंख्या दर्शाता है।

DISTRICT PROFILE

- Area: 9,129 Sq Km
- Population: 8,004
- Male: 4,414
- Female: 3,590
- Density of Population: 1/Sq Km
- Sex Ratio: 1125/1000 Male

STATIC GK - CENSUS OF INDIA - 2011

Q4. The National Commission on population is headed by?

राष्ट्रीय जनसंख्या आयोग की अध्यक्षता किसके द्वारा की जाती है?

- a) Prime Minister /प्रधानमंत्री
- b) HRD minister /मानव संसाधन विकास मंत्री
- c) Home Minister /ग्रह मंत्री
- d) Registrar General of India /भारत के रजिस्ट्रार जनरल

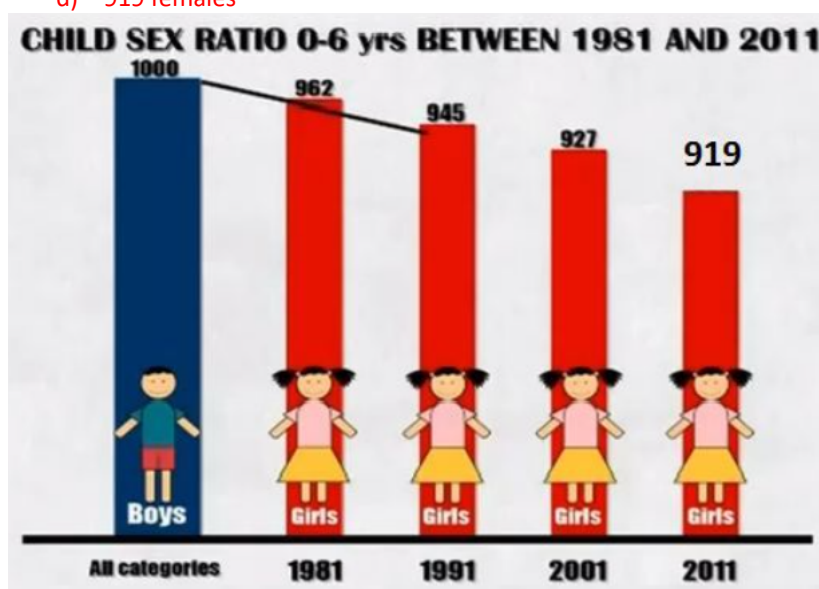
National Population Commission is a commission of the Indian government. It was established in 11 May 2000. It is chaired by the prime minister with the Deputy Chairman Planning Commission (now NITI Aayog) as vice chairman.

राष्ट्रीय जनसंख्या आयोग भारत सरकार का एक आयोग है। इसकी स्थापना 11 मई 2000 में हुई थी। इसकी अध्यक्षता प्रधान मंत्री करते हैं और उपाध्यक्ष योजना आयोग (अब नीति आयोग) उपाध्यक्ष के रूप में होते हैं।

Q5. What is the Child sex ratio(up to 6 years) Per 1000 Males in India according to Census 2011?

जनगणना 2011 के अनुसार भारत में बाल लिंग अनुपात (6 वर्ष तक) प्रति 1000 पुरुष है?

- a) 700 females
- b) 863 females
- c) 563 females
- d) 919 females



Q6. Which of the following state has the highest literacy rate?

निम्नलिखित में से किस राज्य में साक्षरता दर सबसे अधिक है?

- a) Tamil Nadu /तमिलनाडु
- b) Kerala /केरल
- c) Andhra Pradesh /आंध्र प्रदेश
- d) Karnataka /कर्नाटक

The literacy rate of India is 77.7% while Kerala has emerged as the most literate state in the country, followed by Delhi while Andhra Pradesh has recorded the lowest literacy rate.

भारत की साक्षरता दर 77.7% है जबकि केरल देश में सबसे अधिक साक्षर राज्य के रूप में उभरा है, इसके बाद दिल्ली है जबकि आंध्र प्रदेश में सबसे कम साक्षरता दर दर्ज की गई है।

Q7. Which of the following is the lowest Sex ratio in state?

निम्न में से कौन सा राज्य में सबसे कम लिंगानुपात है?

STATIC GK - CENSUS OF INDIA - 2011

- a) Kerala /केरल
- b) Bihar /बिहार
- c) Uttar Pradesh /उत्तर प्रदेश
- d) Haryana /हरियाणा

Sex ratio is defined as the number of females per thousand males. Sex ratio is an important social indicator to measure the extent of prevailing equality between the males and females in a society at a given point of time. Kerala has highest sex Ratio With 1084 females per 1000 males and Lowest Is Haryana 879/1000 males.

If we talk about the sex ratio in the union territories;

Puducherry has the highest sex ratio of 1037 while

Daman and Diu have the lowest sex ratio (618) among all the union territories of India.

लिंगानुपात को प्रति हजार पुरुषों पर महिलाओं की संख्या के रूप में परिभाषित किया गया है। एक निश्चित समय में किसी समाज में पुरुषों और महिलाओं के बीच प्रचलित समानता की सीमा को मापने के लिए लिंग अनुपात एक महत्वपूर्ण सामाजिक संकेतक है।

केरल में सबसे अधिक लिंगानुपात है जिसमें प्रति 1000 पुरुषों पर 1084 महिलाएं हैं और सबसे कम हरियाणा में 879/1000 पुरुष हैं।

अगर हम केंद्र शासित प्रदेशों में लिंगानुपात की बात करें; पुडुचेरी में उच्चतम लिंगानुपात 1037 है जबकि दमन और दीव में भारत के सभी केंद्र शासित प्रदेशों में सबसे कम लिंगानुपात (618) है।

Q8. What is the total Male Literacy Percentage in India according to Census 2011?

जनगणना 2011 के अनुसार भारत में कुल पुरुष साक्षरता प्रतिशत क्या है?

- a) 72.10%
- b) 42.10%
- c) 22.10%
- d) 80.90%

The male literacy rate stands at 80.9 percent – which is a 5.6 percent increase from the previous census

The female literacy rate stands at 64.6 percent — which is a rise of 10.9 percent from the previous Census data of 2001.

पुरुष साक्षरता दर 80.9 प्रतिशत है - जो पिछली जनगणना से 5.6 प्रतिशत अधिक है

महिला साक्षरता दर 64.6 प्रतिशत है - जो 2001 की पिछली जनगणना के आंकड़ों से 10.9 प्रतिशत की वृद्धि है।

Q9. According to 2011 Census, the rural population of India comprises?

2011 की जनगणना के अनुसार, भारत की ग्रामीण जनसंख्या शामिल है?

- a) 60.84%
- b) 68.88%
- c) 64.84%
- d) 68.84%

In percentage terms, the rural population formed 68.84% of the total population with the urban population constituting 31.16% (increase of 3.35%). Himachal Pradesh (89.96%) has the largest proportion of rural population, while Delhi (97.50%) has the highest proportion of urban population.

प्रतिशत के संदर्भ में, ग्रामीण जनसंख्या कुल जनसंख्या का 68.84 प्रतिशत थी जिसमें शहरी जनसंख्या 31.16% (3.35 प्रतिशत की वृद्धि) थी। हिमाचल प्रदेश (89.96%) में ग्रामीण आबादी का सबसे बड़ा अनुपात है, जबकि दिल्ली (97.50%) में शहरी आबादी का अनुपात सबसे अधिक है।

Q10. How many districts were covered in 2011 Census?

2011 की जनगणना में कितने जिले शामिल थे?

- a) 640
- b) 720
- c) 730
- d) 630

STATIC GK - CENSUS OF INDIA - 2011

Administrative Units: Census 2011 covered 35 States/Union Territories, 640 districts, 5,924 sub-districts, 7,935 Towns and 6,40,867 Villages.

प्रशासनिक इकाइयाँ: 2011 की जनगणना में 35 राज्यों / केंद्र शासित प्रदेशों, 640 जिलों, 5,924 उप-जिलों, 7,935 कस्बों और 6,40,867 गांवों को शामिल किया गया।

Q11. As per 2011 census, Which State in India has the largest rural population?

2011 की जनगणना के अनुसार, भारत में किस राज्य में सबसे अधिक ग्रामीण आबादी है?

- a) Madhya Pradesh /मध्य प्रदेश
- b) Uttar Pradesh /उत्तर प्रदेश
- c) Punjab /पंजाब
- d) Maharashtra /महाराष्ट्र

Uttar Pradesh has the largest rural population of 155.11 million (18.62% of the country's rural population) whereas Maharashtra has the highest urban population of 50.83 million (13.48% of country's urban population) in the country.

उत्तर प्रदेश में 155.11 मिलियन (देश की ग्रामीण आबादी का 18.62%) की सबसे बड़ी ग्रामीण आबादी है, जबकि महाराष्ट्र में देश में सबसे अधिक 50.83 मिलियन (देश की शहरी आबादी का 13.48%) शहरी आबादी है।

Q12. As per 2011 census, the percent of urban population in total population in India?

2011 की जनगणना के अनुसार, भारत में कुल जनसंख्या में शहरी जनसंख्या का प्रतिशत है?

- a) 31.16%
- b) 31.33%
- c) 33.36%
- d) 35.33%

In percentage terms, the rural population formed 68.84% of the total population with the urban population constituting 31.16% (increase of 3.35%).

प्रतिशत के संदर्भ में, ग्रामीण जनसंख्या कुल जनसंख्या का 68.84 प्रतिशत थी जिसमें शहरी जनसंख्या 31.16% (3.35 प्रतिशत की वृद्धि) थी।

Q13. 2001-2011 is the first decade, after _____, to add lesser population compared to the previous decade?

2001-2011 पहला दशक है, _____ के बाद, पिछले दशक की तुलना में कम जनसंख्या को जोड़ने के लिए?

- a) 1900-1910
- b) 1870-1880
- c) 1911-1921
- d) 1922-1931

The 2001-2011 period is the first decade -- with exception of 1911-1921 -- which has actually added lesser population compared to the previous decade, Registrar General of India and Census Commissioner of India C Chandramauli.

2001-2011 की अवधि पहला दशक है - 1911-1921 के अपवाद के साथ - जिसने वास्तव में पिछले दशक की तुलना में कम जनसंख्या को जोड़ा है, भारत के रजिस्ट्रार जनरल और भारत के जनगणना आयुक्त सी चंद्रमौली।

Q14. 2011 Census is India's ____ Census since independence and ____ since 1872?

2011 की जनगणना स्वतंत्रता के बाद से भारत की ____ जनगणना है और 1872 से ____ है?

- a) 7th, 10th
- b) 8th, 120th
- c) 7th, 15th
- d) 6th, 16th

The first synchronous census was taken under British rule on February 17, 1881, by W.C. Plowden, Census Commissioner of India. Since then, censuses have been undertaken uninterruptedly once every ten years. Census 2011 was the 15th National Census of the country since 1872 and the 7th after Independence.

STATIC GK - CENSUS OF INDIA - 2011

पहली समकालिक जनगणना 17 फरवरी, 1881 को ब्रिटिश शासन के तहत डब्ल्यू.सी. प्लौडेन, भारत के जनगणना आयुक्त। तब से, हर दस साल में एक बार निर्बाध रूप से जनगणना की जाती रही है।

जनगणना 2011 1872 के बाद से देश के 15 वें राष्ट्रीय जनगणना और स्वतंत्रता प्राप्ति के बाद 7 वीं था।

Q15. As per 2011 census, What is the literacy rate among Indians?

2011 की जनगणना के अनुसार, भारतीयों में साक्षरता दर क्या है?

- a) **73%**
- b) 68.04%
- c) 71.04%
- d) 72.04%
- The literacy rate in India in 2011 has increased by 8 percent to 73 percent as compared to 64.8 percent in 2001.
- 2011 में भारत में साक्षरता दर 8 प्रतिशत बढ़कर 73 प्रतिशत हो गई, जबकि 2001 में यह 64.8 प्रतिशत थी।

Q16. According to 2011 Census report, which of the following state have the highest Urban Population?

2011 की जनगणना रिपोर्ट के अनुसार, निम्नलिखित में से किस राज्य में सबसे अधिक शहरी जनसंख्या है?

- a) **Maharashtra /महाराष्ट्र**
- b) Kerala /केरल
- c) Uttar Pradesh /उत्तर प्रदेश
- d) Tamil Nadu /तमिलनाडु

Sikkim, which was just 11.0 urbanised a decade ago became almost 25 percent urbanised in 2011. Among major states, Tamil Nadu continues to be the most urbanized state with 48.4 percent of the population living in urban areas followed now by Kerala (47.7 per cent) upstaging Maharashtra (45.2 percent).

सिक्किम, जो एक दशक पहले सिर्फ 11.0 शहरीकरण था, 2011 में लगभग 25 प्रतिशत शहरीकृत हो गया। प्रमुख राज्यों में, तमिलनाडु सबसे अधिक शहरीकृत राज्य बना हुआ है, जिसमें 48.4 प्रतिशत आबादी शहरी क्षेत्रों में रहती है, जिसके बाद अब केरल (47.7 प्रतिशत) है। महाराष्ट्र को पछाड़कर (45.2 प्रतिशत)।

Q17. Which of the following was the Mascot of 2011 Indian Census?

निम्नलिखित में से कौन 2011 भारतीय जनगणना का शुभंकर था?

- a) A woman with a child /एक बच्चे के साथ एक महिला
- b) A child and parents /एक बच्चा और माता-पिता
- c) A teddy bear /एक टेडी बियर
- d) **A woman enumerator /एक महिला गणक**

Chidambaram unveiled the mascot for Census 2011 — an animated woman with a black Census bag and a stack of files. She is meant to represent the thousands of enumerators conducting the Census

चिदंबरम ने 2011 की जनगणना के शुभंकर का अनावरण किया - एक एनिमेटेड महिला जिसके पास काले जनगणना बैग और फाइलों का ढेर है। वह जनगणना करने वाले हजारों प्रगणकों का प्रतिनिधित्व करने के लिए हैं

Q18. What is the percentage of Scheduled Castes in 2011 Census?

2011 की जनगणना में अनुसूचित जातियों का प्रतिशत कितना है?

- a) 8.2%
- b) 14.4%
- c) 20.2%
- d) **16.6%**

The Scheduled Castes and Scheduled Tribes comprise about 16.6% and 8.6%, respectively, of India's population (according to the 2011 census).

अनुसूचित जाति और अनुसूचित जनजाति में भारत की जनसंख्या का क्रमशः लगभग 16.6% और 8.6% शामिल है (2011 की जनगणना के अनुसार)।

STATIC GK - CENSUS OF INDIA - 2011

Q19. What was the slogan of Census 2011?

2011 की जनगणना का नारा क्या था?

- a) **Our Census, Our Future /हमारी जनगणना, हमारा भविष्य**
- b) Our Census, Million Future /हमारी जनगणना, मिलियन भविष्य
- c) One Census, One Future /एक जनगणना, एक भविष्य
- d) One Census, Million Future /एक जनगणना, मिलियन भविष्य

Census is the basis for reviewing the country's progress in the past decade, monitoring the on-going schemes of the Government and most importantly, plan for the future. That is why the slogan of Census 2011 is "Our Census, Our Future".

जनगणना पिछले एक दशक में देश की प्रगति की समीक्षा, सरकार की चल रही योजनाओं की निगरानी और सबसे महत्वपूर्ण भविष्य की योजना का आधार है। इसलिए 2011 की जनगणना का नारा "हमारी जनगणना, हमारा भविष्य" है।

Q20. What is the total literacy rate of Bihar state as per Census 2011?

2011 की जनगणना के अनुसार बिहार राज्य की कुल साक्षरता दर कितनी है?

- a) 71.20%
- b) 51.50%
- c) 59.68%
- d) **63.82%**

According to the Census of India, 2011 the literacy rate in Bihar is 63.82 %.

The male literacy rate in Bihar is 73.39% and the female literacy rate is 53.33%.

It is much lower than the national average which stands at 72.9% in total.

भारत की जनगणना 2011 के अनुसार बिहार में साक्षरता दर 63.82% है।

बिहार में पुरुष साक्षरता दर 73.39% है और महिला साक्षरता दर 53.33% है।

यह राष्ट्रीय औसत से काफी कम है जो कुल मिलाकर 72.9% है।

Q21. In 2011 Census, Which state has the highest Scheduled Tribe(ST) percentage population?

2011 की जनगणना में, किस राज्य में अनुसूचित जनजाति (ST) प्रतिशत जनसंख्या सबसे अधिक है?

- a) Uttar Pradesh /उत्तर प्रदेश
- b) Bihar /बिहार
- c) Punjab /पंजाब
- d) **Madhya Pradesh / मध्य प्रदेश**

Category-wise Population Census Of India 2011	
States & Union territory With Highest SC Population	Uttar Pradesh
States & Union territory With Highest % of SC Population	Punjab (31.9%)
States & Union territory With Highest ST Population	Madhya Pradesh
States & Union territory With Highest % of ST Population	Lakshadweep (94.8%)

Q22. As per 2011 Census report, What is the percentage of Muslims in India?

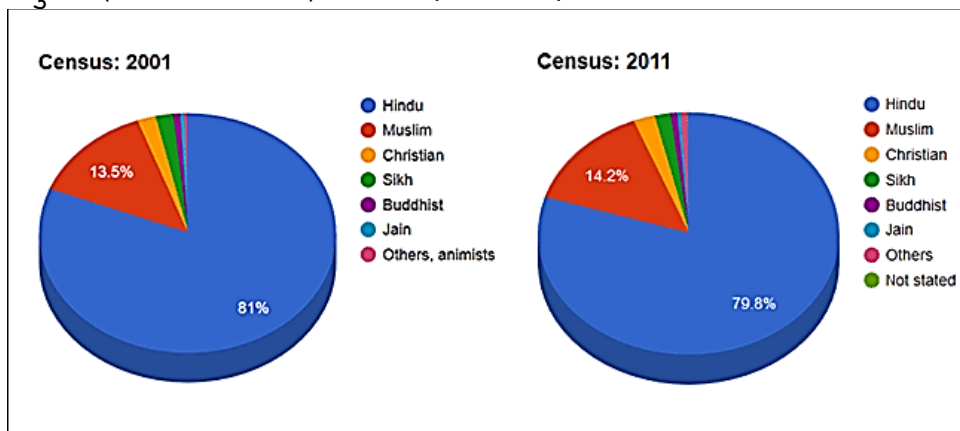
2011 की जनगणना रिपोर्ट के अनुसार, भारत में मुसलमानों का प्रतिशत क्या है?

- a) 20.2%
- b) 17.1%
- c) **14.2%**
- d) 12.8%

STATIC GK - CENSUS OF INDIA - 2011

Islam is the second largest religion in India, with 14.2% of the country's population or roughly 172 million people identifying as adherents of Islam (2011 census).

इस्लाम भारत में दूसरा सबसे बड़ा धर्म है, जिसमें देश की आबादी का 14.2% या लगभग 172 मिलियन लोग इस्लाम के अनुयायी (2011 की जनगणना) के रूप में पहचान करते हैं।



Q23. As per Census 2011, Which Union Territory has the lowest literacy rate?

2011 की जनगणना के अनुसार, किस केंद्र शासित प्रदेश में साक्षरता दर सबसे कम है?

- Andaman and Nicobar /अण्डमान और निकोबार
- Dadra and Nagar Haveli /दादरा और नगर हवेली**
- Chandigarh /चंडीगढ़
- Puducherry /पुदुचेरी

Literacy Rate Census Of India 2011	
States With Highest Literacy Rate (Females & Males)	Kerala (94%) Mizoram (91.3%)
Union Territories With Highest Literacy Rate	Lakshadweep (91.8%)
States With Lowest Literacy Rate (Females)	Bihar (61.8%) Arunachal Pradesh (65.4%)
States With Lowest Literacy Rate (Males)	Bihar (61.8%) Rajasthan (79.2%)
Union Territories With Lowest Literacy Rate	Dadar & Nagar Haveli (76.2%)

Q24. As per Census 2011, What is the Population of India?

2011 की जनगणना के अनुसार, भारत की जनसंख्या क्या है?

- 1,210,193,422**
- 1,211,193,422
- 1,190,193,422
- 1,230,193,422

As per the Provisional Population Totals of Census 2011, the total population of India was 1210.2 million. Of this, the rural population stands at 833.1 million and the urban population 377.1 million.

2011 की जनगणना के अनंतिम जनसंख्या योग के अनुसार, भारत की कुल जनसंख्या 1210.2 मिलियन थी। इसमें से ग्रामीण आबादी 833.1 मिलियन और शहरी आबादी 377.1 मिलियन है।

Q25. Census 2011, What is the literacy rate of women in India?

2011 की जनगणना, भारत में महिलाओं की साक्षरता दर क्या है?

- 62.66%

STATIC GK - CENSUS OF INDIA - 2011

- b) 64.60%
- c) 64.46%
- d) 65.46%

- The male literacy rate stands at 80.9 percent – which is a 5.6 percent increase from the previous census
- The female literacy rate stands at 64.6 percent — which is a rise of 10.9 percent from the previous Census data of 2001.
- पुरुष साक्षरता दर 80.9 प्रतिशत है - जो पिछली जनगणना से 5.6 प्रतिशत अधिक है
- महिला साक्षरता दर 64.6 प्रतिशत है - जो 2001 की पिछली जनगणना के आंकड़ों से 10.9 प्रतिशत की वृद्धि है।

Q26. As per 2011 Census, What is the number of females per 1000 males in India?

2011 की जनगणना के अनुसार, भारत में प्रति 1000 पुरुषों पर महिलाओं की संख्या कितनी है?

- a) 950
- b) 970
- c) 940
- d) 952

As per the provisional results of Census 2011, total population of India is 1,21,01,93,422 which comprises of 62,37,24,248 males and 58,64,69,174 females with the sex ratio of 940 females per 1000 males.

2011 की जनगणना के अंतिम परिणामों के अनुसार, भारत की कुल जनसंख्या 1,21,01,93,422 है जिसमें प्रति 1000 पुरुषों पर 940 महिलाओं के लिंग अनुपात के साथ 62,37,24,248 पुरुष और 58,64,69,174 महिलाएं शामिल हैं।

Q27. Which of the following is the state has negative population growth is according to Census 2011?

2011 की जनगणना के अनुसार निम्न में से किस राज्य की जनसंख्या वृद्धि ऋणात्मक है?

- a) Manipur /मणिपुर
- b) Nagaland /नागालैंड
- c) Goa /गोवा
- d) Meghalaya /मेघालय

Nagaland was the only state which has recorded a negative population growth in 2011 census. The decadal growth was -0.58% .

नागालैंड एकमात्र राज्य था जिसने 2011 की जनगणना में नकारात्मक जनसंख्या वृद्धि दर्ज की है।

Q28. According to the census 2011, which state has the highest density?

2011 की जनगणना के अनुसार, किस राज्य में सबसे अधिक घनत्व है?

- a) West Bengal/पश्चिम बंगाल
- b) Delhi /दिल्ली
- c) Bihar/बिहार
- d) Kerala /केरल

Density of population is defined as the number of persons per sq.km. The population density of India in 2011 was 382 per sq.km. Bihar with 1,106 population persons per sq.km is most thickly populated state followed by West Bengal (1,028) and Kerala (860).

जनसंख्या का घनत्व प्रति वर्ग किमी व्यक्तियों की संख्या के रूप में परिभाषित किया गया है। 2011 में भारत का जनसंख्या घनत्व 382 प्रति वर्ग किमी था। प्रति वर्ग किमी 1,106 जनसंख्या वाला बिहार सबसे घनी आबादी वाला राज्य है, इसके बाद पश्चिम बंगाल (1,028) और केरल (860) हैं।

Q29. According to Census 2011, which union territory has the highest population density?

2011 की जनगणना के अनुसार, किस संघ राज्य क्षेत्र में जनसंख्या घनत्व सबसे अधिक है?

- a) Delhi /दिल्ली

STATIC GK - CENSUS OF INDIA - 2011

- b) Chandigarh /चंडीगढ़
- c) Lakshadweep /लक्षद्वीप
- d) Andaman and Nicobar Islands /अंडमान व नोकोबार द्वीप समूह

In India, Delhi is the highest populated union territory of India which is followed by Chandigarh and Puducherry.

Bihar is the most densely populated state in India as per census 2011.

Because of the available resources, opportunities, and migration, Delhi is very populated.

भारत में, दिल्ली भारत का सबसे अधिक आबादी वाला केंद्र शासित प्रदेश है जिसके बाद चंडीगढ़ और पुडुचेरी हैं।

2011 की जनगणना के अनुसार बिहार भारत का सबसे घनी आबादी वाला राज्य है।

उपलब्ध संसाधनों, अवसरों और प्रवास के कारण, दिल्ली बहुत आबादी वाला है।

POPULATION Density of India: Census 2011

1. NCT of Delhi

Density in 2011: 11320

Density in 2001: 9340

2. Chandigarh

Density in 2011: 9528

Density in 2001: 7900

3. Puducherry

Density in 2011: 2547

Density in 2001: 2034

4. Daman & Diu

Density in 2011: 2191

Density in 2001: 1413

5. Lakshadweep

Density in 2011: 2149

Density in 2001: 1895

6. Bihar

Density in 2011: 1106

Density in 2001: 903

7. West Bengal

Density in 2011: 1028

Density in 2001: 903

8. Kerala

Density in 2011: 860

Density in 2001: 819

Q30. According to Census 2011, which of the following state has the lowest population density in India?

जनगणना 2011 के अनुसार, निम्नलिखित में से किस राज्य में भारत में सबसे कम जनसंख्या घनत्व है?

- a) Mizoram/मिजोरम
- b) Nagaland /नागालैंड
- c) Arunachal Pradesh /अरुणाचल प्रदेश
- d) Himanchal Pradesh /हिमाचल प्रदेश

The state of Arunachal Pradesh has the lowest record of population density having 17 per square kilometer.

The National Capital Region area of Delhi has the highest population density with 11297 people per square kilometer.

STATIC GK - CENSUS OF INDIA - 2011

अरुणाचल प्रदेश राज्य में जनसंख्या घनत्व का सबसे कम रिकॉर्ड 17 प्रति वर्ग किलोमीटर है।

11297 व्यक्ति प्रति वर्ग किलोमीटर के साथ दिल्ली के राष्ट्रीय राजधानी क्षेत्र का जनसंख्या घनत्व सबसे अधिक है।

Q31. According to the Census of India 2011, how many "million-plus cities" were there in India?

भारत की 2011 की जनगणना के अनुसार, भारत में कितने "मिलियन से अधिक शहर" थे?

- a) 53
- b) 47
- c) 58
- d) 40

Sol-

- By the 2011 census, there were 46 million-plus cities in India, with Delhi, Mumbai, and Kolkata having populations over 10 million.
- There are 53 urban agglomerations in India with a population of 1 million or more by the 2011 census.
- According to the 2001 census, there were 35 cities in India that have more than 1 million population.
- 31.165 % population can be categorized under Urban as per the 2011 Census.
- By census 2011, Goa is the most urbanized state with 62.17 % of the population living in urban areas.
- 2011 की जनगणना के अनुसार, भारत में 46 मिलियन से अधिक शहर थे, जिनमें दिल्ली, मुंबई और कोलकाता की आबादी 10 मिलियन से अधिक थी।
- 2011 की जनगणना के अनुसार भारत में 1 मिलियन या उससे अधिक की आबादी वाले 53 शहरी समूह हैं।
- 2001 की जनगणना के अनुसार भारत में 35 शहर थे जिनकी जनसंख्या 10 लाख से अधिक थी।
- 2011 की जनगणना के अनुसार 31.165% जनसंख्या को शहरी के अंतर्गत वर्गीकृत किया जा सकता है।
- 2011 की जनगणना के अनुसार, गोवा सबसे अधिक शहरीकृत राज्य है, जिसमें 62.17% आबादी शहरी क्षेत्रों में रहती है।

Q32. According to the Census of India 2011, in which of the following states was Scheduled Caste population NOT recorded?

भारत की 2011 की जनगणना के अनुसार, निम्नलिखित में से किस राज्य में अनुसूचित जाति की जनसंख्या दर्ज नहीं की गई थी?

- a) Nagaland/नागालैंड
- b) Assam/असम
- c) Sikkim /सिक्किम
- d) Tripura/त्रिपुरा

Sol-

- Nagaland is one of the states in India with a population of 1978502.
- There are 11 districts, 114 Taluks, 1428 villages, and 26 towns in Nagaland.
- The population of children between ages 0-6 is 291071 which is 14.71 % of the total population.
- Out of the total population, 71.14% of the population live in urban areas and 28.86% live in rural areas.
- There is 0 Scheduled Caste (SC) and 86.48% Scheduled Tribe (ST) of the total population in Nagaland.

नागालैंड भारत का एक राज्य है जिसकी जनसंख्या 1978502 है।

नागालैंड में 11 जिले, 114 तालुक, 1428 गांव और 26 कस्बे हैं।

0-6 आयु वर्ग के बच्चों की जनसंख्या 291071 है जो कुल जनसंख्या का 14.71% है।

Nagaland Population Facts

Number of Households	396002
Population	1978502
Male Population	1024649 (51.79%)
Female Population	953853 (48.21%)
Children Population	291071
Area	16579 km2
Population density/km2	119
Sex-ratio	931
Literacy	67.85%
Male Literacy	70.65%
Female Literacy	64.84%
Scheduled Tribes (ST) %	86.48%
Scheduled Caste (SC) %	0

STATIC GK - CENSUS OF INDIA - 2011

कुल जनसंख्या में से 71.14% जनसंख्या शहरी क्षेत्रों में और 28.86% ग्रामीण क्षेत्रों में रहती है।

नागालैंड में कुल जनसंख्या का 0 अनुसूचित जाति (एससी) और 86.48% अनुसूचित जनजाति (एसटी) है।

Q33. As per the 2011 Census data, in which of the following union territories the female population outnumbers the male population?

2011 की जनगणना के आंकड़ों के अनुसार, निम्नलिखित में से किस केंद्र शासित प्रदेश में महिला जनसंख्या पुरुष जनसंख्या से अधिक है?

- a) Chandigarh /चंडीगढ़
- b) Lakshadweep /लक्षद्वीप
- c) Andaman and Nicobar /अण्डमान और निकोबार
- d) Puducherry /पुदुचेरी

Sol-

- Puducherry with the highest sex ratio (1037 females/ 1000 males)
- Largest Union Territory: Ladakh
- Most densely populated Union Territory: Delhi
- Lowest Sex ratio Union Territory: Daman and Diu
- Least Literate Union Territory: Daman and Diu
- उच्चतम लिंगानुपात वाला पुदुचेरी (1037 महिलाएं/1000 पुरुष)
- सबसे बड़ा केंद्र शासित प्रदेश: लद्दाख
- सबसे घनी आबादी वाला केंद्र शासित प्रदेश: दिल्ली
- सबसे कम लिंगानुपात केंद्र शासित प्रदेश: दमन और दीव
- सबसे कम साक्षर केंद्र शासित प्रदेश: दमन और दीव

Q34. Which of the following states has the maximum SC population in India?

निम्नलिखित में से किस राज्य में भारत में अनुसूचित जाति की जनसंख्या सबसे अधिक है?

- a) Uttar Pradesh /उत्तर प्रदेश
- b) Bihar /बिहार
- c) Tamil Nadu /तमिलनाडु
- d) None of the above /इनमें से कोई भी नहीं

Sol-

- The state that has the maximum SC population in India is Uttar Pradesh.
- Uttar Pradesh has 16.6% of India's SC population.
- 20.69% of UP's population is SC.
- The Sitapur district of Uttar Pradesh is having a maximum SC population.
- The Bagpat district of Uttar Pradesh is having a minimum SC population.
- The district of Sonbhadra is having a maximum ST population.
- भारत में अनुसूचित जाति की सर्वाधिक जनसंख्या वाला राज्य उत्तर प्रदेश है।
- उत्तर प्रदेश में भारत की अनुसूचित जाति की आबादी का 16.6% है।
- यूपी की 20.69% आबादी एससी है।
- उत्तर प्रदेश के सीतापुर जिले में सबसे अधिक अनुसूचित जाति की आबादी है।
- उत्तर प्रदेश के बागपत जिले में न्यूनतम अनुसूचित जाति जनसंख्या है।
- सोनभद्र जिले में सबसे अधिक एसटी आबादी है।

Q35. Which of the following district has the highest urban population percentage in Madhya Pradesh?

निम्न में से किस जिले में मध्य प्रदेश में सबसे अधिक शहरी जनसंख्या प्रतिशत है?

- a) Indore/इंदौर

STATIC GK - CENSUS OF INDIA - 2011

- b) Jabalpur /जबलपुर
- c) Ujjain/ उज्जैन
- d) Bhopal /भोपाल

Sol-

District with the highest urban population percentage: Bhopal

District with the total numbers of urban population: Indore

सर्वाधिक शहरी जनसंख्या प्रतिशत वाला जिला : भोपाल

शहरी आबादी की कुल संख्या वाला जिला: इंदौर

Q36. Which of the following is the most literate district in India as per Census 2011?

2011 की जनगणना के अनुसार निम्नलिखित में से कौन सा जिला भारत का सबसे अधिक साक्षर जिला है?

- a) Kottayam /कोट्टायम
- b) Serchhip /सेरछिप
- c) Champhai /चम्फाई
- d) Ernakulam /एर्नाकुलम

Sol-

- Serchhip was the most literate district in India as per Census 2011.
- Serchhip is a city in the Indian state of Mizoram.
- As per census data in 2011, the average literacy rate in Serchhip district was 98.23 %.
- Kerala retained the top with a 93.91% literacy rate.
- Bihar ranks the last in the overall ranking with a 63.8% literacy rate.
- 2011 की जनगणना के अनुसार सेरछिप भारत का सबसे अधिक साक्षर जिला था।
- सेरछिप भारत के मिजोरम राज्य का एक शहर है।
- 2011 में जनगणना के आंकड़ों के अनुसार, सेरछिप जिले में औसत साक्षरता दर 98.23% थी।
- केरल ने 93.91% साक्षरता दर के साथ शीर्ष स्थान बरकरार रखा है।
- बिहार 63.8% साक्षरता दर के साथ समग्र रैंकिंग में अंतिम स्थान पर है।

Q37. Which one of the following is the most popular city or urban agglomeration by population in India?

निम्नलिखित में से कौन भारत में जनसंख्या के हिसाब से सबसे लोकप्रिय शहर या शहरी समूह है?

- a) New Delhi /नई दिल्ली
- b) Mumbai /मुंबई
- c) Chennai /चेन्नई
- d) Kolkata /कोलकाता

Sol-

- Mumbai is the most popular city or urban agglomeration by population in India.
- Mumbai stood first with a population of 18.41 Million.
- In the year 2001, it was still the first with a population of 16.37 million.
- New Delhi being second according to the census of 2011 with a population of 16.31 million.
- Kolkata stood third with a population of 14.11 million.
- मुंबई भारत में जनसंख्या के हिसाब से सबसे लोकप्रिय शहर या शहरी समूह है।
- 18.41 मिलियन की आबादी के साथ मुंबई पहले स्थान पर रही।
- वर्ष 2001 में, यह अभी भी 16.37 मिलियन की आबादी वाला पहला था।
- 2011 की जनगणना के अनुसार 16.31 मिलियन की आबादी के साथ नई दिल्ली दूसरे स्थान पर है।
- 14.11 मिलियन की आबादी के साथ कोलकाता तीसरे स्थान पर रहा।

Q38. Prior to Census 2011, in which among the following census highest Sex Ratio was recorded in India?

STATIC GK - CENSUS OF INDIA - 2011

2011 की जनगणना से पहले, भारत में निम्नलिखित में से किस जनगणना में उच्चतम लिंगानुपात दर्ज किया गया था?

- a) Census 1941
- b) Census 1951
- c) **Census 1961**
- d) Census 1971

However, in some good news, the overall sex ratio at the national level has increased by 7 points since the 2001 Census to reach 940 females per 1000 male at Census 2011.

This is the highest sex ratio recorded since 1971 and a shade lower than 1961.

हालांकि, कुछ अच्छी खबरों में, राष्ट्रीय स्तर पर समग्र लिंगानुपात में 2001 की जनगणना के बाद से 7 अंकों की वृद्धि हुई है और 2011 की जनगणना में प्रति 1000 पुरुषों पर 940 महिलाओं तक पहुंच गई है।

यह 1971 के बाद से दर्ज किया गया उच्चतम लिंगानुपात है और 1961 से थोड़ा कम है।

In which of the following only decade, India's Population had shown negative growth?

निम्नलिखित में से किस दशक में, भारत की जनसंख्या ने नकारात्मक वृद्धि दिखाई थी?

- a) 1901-1911
- b) **1911-1921**
- c) 1921-1931
- d) 1931-1941

Sol-

In fact, the census year 1911- 1921 registered a negative growth rate of -0.31 per cent which happened only once throughout the demographic history of India.

It is because of this decline in place of rise in population that the year 1921 is called the 'demographic divide' in the demographic history of India.

वास्तव में, जनगणना वर्ष 1911- 1921 ने नकारात्मक वृद्धि दर -0.31 प्रतिशत दर्ज की जो भारत के जनसांख्यिकीय इतिहास में केवल एक बार हुई।

जनसंख्या वृद्धि के स्थान में इस गिरावट के कारण ही वर्ष 1921 को भारत के जनसांख्यिकीय इतिहास में 'जनसांख्यिकीय विभाजन' कहा जाता है।

Q39. What is the rate of Increase in Population during 2001- 2011?

2001- 2011 के दौरान जनसंख्या में वृद्धि की दर क्या है?

- a) 2000 Billion
- b) 324 Million
- c) 1593 Billion
- d) **181 Million**

Sol-

The population has increased by more than 181 million during the decade 2001-2011, the report said. The growth rate in 2011 is 17.64 per cent in comparison to 21.15 per cent in 2001.

रिपोर्ट में कहा गया है कि 2001-2011 के दशक के दौरान जनसंख्या में 181 मिलियन से अधिक की वृद्धि हुई है। 2001 में 21.15 प्रतिशत की तुलना में 2011 में विकास दर 17.64 प्रतिशत है।

Q40. As per 2011 Census, Which district had the highest Child sex ratio?

2011 की जनगणना के अनुसार, किस जिले में सबसे अधिक बाल लिंगानुपात था?

- a) **Mahe, Puducherry**
- b) Daman, Daman and Diu
- c) Lahaul Spiti, Himachal Pradesh
- d) Karnal, Haryana

Sol-

STATIC GK - CENSUS OF INDIA - 2011

Rank	District	State	Sex Ratio 2011 (A)	Sex Ratio 2001 (B)	Difference (A-B)
1	Mahe	Puducherry	1184	1147	37
2	Almora	Uttarakhand	1139	1146	-7
3	Kannur	Kerala	1136	1090	46
4	Pathanamthitta	Kerala	1132	1094	38
5	Ratnagiri	Maharashtra	1122	1136	-14

Q41. Which of the following is the correct order of cities according to the population?

निम्नलिखित में से जनसंख्या के अनुसार नगरों का सही क्रम कौन-सा है?

- Mumbai-Delhi-Kolkata-Chennai / मुंबई-दिल्ली-कोलकाता-चेन्नई
- Kolkata-Mumbai-Delhi-Chennai / कोलकाता-मुंबई-दिल्ली-चेन्नई
- Mumbai-Kolkata-Chennai-Delhi / मुंबई-कोलकाता-चेन्नई-दिल्ली
- Kolkata-Delhi-Chennai-Mumbai / कोलकाता-दिल्ली-चेन्नई-मुंबई

Sol-

#	City	State	Population	Metropolitan	Sexratio	Literacy
1	Mumbai	Maharashtra	12,442,373	18,414,288	853	89.73
2	Delhi	Delhi	11,034,555	16,314,838	876	87.59
3	Bangalore	Karnataka	8,443,675	8,499,399	923	88.71
4	Hyderabad	Andhra Pradesh	6,731,790	7,749,334	955	83.26
5	Ahmedabad	Gujarat	5,577,940	6,352,254	898	88.29
6	Chennai	Tamil Nadu	4,646,732	8,696,010	989	90.18
7	Kolkata	West Bengal	4,496,694	14,112,536	908	86.31
8	Surat	Gujarat	4,467,797	4,585,367	756	87.89
9	Pune	Maharashtra	3,124,458	5,049,968	948	89.56
10	Jaipur	Rajasthan	3,046,163	3,046,163	900	83.33

Q42. Which of the following country groups has less population than Uttar Pradesh?

निम्नलिखित में से किस देश के समूह की जनसंख्या उत्तर प्रदेश से कम है?

- Bangladesh, Pakistan and Japan / बांग्लादेश, पाकिस्तान और जापान
- Bangladesh, Brazil and Japan / बांग्लादेश, ब्राजील और जापान
- Brazil, Japan and Nigeria / ब्राजील, जापान और नाइजीरिया
- Indonesia, Japan and Germany / इंडोनेशिया, जापान और जर्मनी

Q43. As per the 2011 census, there has been the highest decadal increase in population:

2011 की जनगणना के अनुसार, जनसंख्या में सबसे अधिक दशकीय वृद्धि हुई है:

- Arunachal Pradesh / अरुणाचल प्रदेश

STATIC GK - CENSUS OF INDIA - 2011

- b) Meghalaya /मेघालय
- c) Tripura /त्रिपुरा
- d) Uttar Pradesh/उत्तर प्रदेश

Sol-

Based on decennial census data, Dadra and Nagar Haveli and Daman and Diu has the fastest growth rate of 55.1 percent, followed by Meghalaya (27.8 percent) and Arunachal Pradesh (25.9 percent). Nagaland recorded the lowest growth rate of 0.5 percent.

दशकीय जनगणना के आंकड़ों के आधार पर, दादरा और नगर हवेली और दमन और दीव में सबसे तेज विकास दर 55.1 प्रतिशत है, इसके बाद मेघालय (27.8 प्रतिशत) और अरुणाचल प्रदेश (25.9 प्रतिशत) का स्थान है। नागालैंड में सबसे कम विकास दर 0.5% दर्ज की गई।

Q44. Which of the following states in India has registered the highest increase in literacy rate during 2001-2011?
भारत में निम्नलिखित में से किस राज्य ने 2001-2011 के दौरान साक्षरता दर में सर्वाधिक वृद्धि दर्ज की है?

- a) Bihar /बिहार
- b) Gujarat /गुजरात
- c) Rajasthan /राजस्थान
- d) Uttar Pradesh /उत्तर प्रदेश

Sol-

Census year 2011 registered a literacy rate 74.04 percent in India, which is 9.2 percentage points higher than previous census year 2001, whereas Bihar registered a literacy rate of 61.8 percent, which is 12.24 percentage point less than the national literacy rate but it is 14.27 percentage point higher than the previous census year 2001.

जनगणना वर्ष 2011 में भारत में साक्षरता दर 74.04 प्रतिशत दर्ज की गई, जो पिछली जनगणना वर्ष 2001 की तुलना में 9.2 प्रतिशत अंक अधिक है, जबकि बिहार में साक्षरता दर 61.8 प्रतिशत दर्ज की गई है, जो राष्ट्रीय साक्षरता दर से 12.24 प्रतिशत अंक कम है लेकिन यह 14.27 प्रतिशत है। पिछली जनगणना वर्ष 2001 की तुलना में अधिक है।

Q45. Which of the following states has the highest level of literacy?
निम्नलिखित में से किस राज्य में साक्षरता का स्तर उच्चतम है?

- a) Mizoram /मिजोरम
- b) West Bengal /पश्चिम बंगाल
- c) Gujarat /गुजरात
- d) Punjab /पंजाब

Sol-

STATIC GK - CENSUS OF INDIA - 2011

#	State	Literacy	Male	Female	% Change
-	India	74.04	82.14	65.46	8.66
1	Kerala	94.00	96.11	92.07	3.14
2	Lakshadweep	91.85	95.56	87.95	5.19
3	Mizoram	91.33	93.35	89.27	2.53
4	Goa	88.70	92.65	84.66	6.69
5	Tripura	87.22	91.53	82.73	14.03
6	Daman and Diu	87.10	91.54	79.55	8.92
7	Andaman and Nicobar Islands	86.63	90.27	82.43	5.33
8	Delhi	86.21	90.94	80.76	4.54
9	Chandigarh	86.05	89.99	81.19	4.11
10	Puducherry	85.85	91.26	80.67	4.61

Q46. According to the 2011 Census of India, which of the following states has the least difference in male and female literacy rates in India?

भारत की 2011 की जनगणना के अनुसार, निम्नलिखित में से किस राज्य में भारत में पुरुष और महिला साक्षरता दर में सबसे कम अंतर है?

- a) Andhra Pradesh /आंध्र प्रदेश
- b) Kerala /केरल
- c) Madhya Pradesh /मध्य प्रदेश
- d) Mizoram /मिजोरम

Sol-

#	State	Literacy	Male	Female	% Change
-	India	74.04	82.14	65.46	8.66
1	Kerala	94.00	96.11	92.07	3.14
2	Lakshadweep	91.85	95.56	87.95	5.19
3	Mizoram	91.33	93.35	89.27	2.53
4	Goa	88.70	92.65	84.66	6.69
5	Tripura	87.22	91.53	82.73	14.03
6	Daman and Diu	87.10	91.54	79.55	8.92
7	Andaman and Nicobar Islands	86.63	90.27	82.43	5.33
8	Delhi	86.21	90.94	80.76	4.54

Q47. Which of the following has the highest female literacy rate?

निम्नलिखित में से किसकी महिला साक्षरता दर सबसे अधिक है?

- a) Chandigarh /चंडीगढ़
- b) Delhi /दिल्ली

STATIC GK - CENSUS OF INDIA - 2011

- c) Mizoram /मिजोरम
d) Pondicherry /पांडिचेरी

Sol-

#	State	Literacy	Male	Female	% Change
-	India	74.04	82.14	65.46	8.66
1	Kerala	94.00	96.11	92.07	3.14
2	Lakshadweep	91.85	95.56	87.95	5.19
3	Mizoram	91.33	93.35	89.27	2.53
4	Goa	88.70	92.65	84.66	6.69
5	Tripura	87.22	91.53	82.73	14.03
6	Daman and Diu	87.10	91.54	79.55	8.92
7	Andaman and Nicobar Islands	86.63	90.27	82.43	5.33
8	Delhi	86.21	90.94	80.76	4.54
9	Chandigarh	86.05	89.99	81.19	4.11
10	Puducherry	85.85	91.26	80.67	4.61
11	Himachal Pradesh	82.80	89.53	75.93	6.32
12	Maharashtra	82.34	88.38	75.87	5.46

Q48. Which of the following states has the correct descending order of population density as per Census 2011?
2011 की जनगणना के अनुसार निम्नलिखित में से किस राज्य में जनसंख्या घनत्व का सही अवरोही क्रम है?

- a) Bihar > Bengal > Kerala /बिहार > बंगाल > केरल
b) Bihar < Bengal < Kerala /बिहार < बंगाल < केरल
c) Bengal < Bihar < Kerala /बंगाल < बिहार < केरल
d) Kerala < Bihar < Bengal /केरल < बिहार < बंगाल

STATIC GK - CENSUS OF INDIA - 2011

#	State	Area Sq. Km	Density 2011	Density 2001
-	India (Average)	3,287,240	382	324
1	Delhi	1,483	11,320	9,340
2	Chandigarh	114	9,258	7,900
3	Puducherry	490	2,547	2,034
4	Daman and Diu	111	2,191	1,413
5	Lakshadweep	30	2,149	1,895
6	Bihar	94,163	1,106	881
7	West Bengal	88,752	1,028	903
8	Kerala	38,852	860	819
9	Uttar Pradesh	240,928	829	690
10	Dadra and Nagar Haveli	491	700	449
11	Haryana	44,212	573	478

Q49. Which of the following Union Territories had the lowest population growth in census 2011?

2011 की जनगणना में निम्नलिखित में से किस केंद्र शासित प्रदेश की जनसंख्या वृद्धि सबसे कम थी?

- a) Puducherry /पुदुचेरी
- b) Chandigarh /चंडीगढ़
- c) Lakshadweep /लक्षद्वीप
- d) Delhi /दिल्ली

Sol-

Lakshadweep is the least populated union territory in India. It has population of just 64,473 which accounts the 0.01% of the total Indian population.

लक्षद्वीप भारत में सबसे कम आबादी वाला केंद्र शासित प्रदेश है। इसकी आबादी सिर्फ 64,473 है जो कुल भारतीय आबादी का 0.01% है।

Top Growth Rate	
<u>Dadra and Nagar Haveli</u>	55.88 %
Daman and Diu	53.76 %
Puducherry	28.08 %
Meghalaya	27.95 %
Arunachal Pradesh	26.03 %

STATIC GK - CENSUS OF INDIA - 2011

50 What percent of India's population lives in Bihar as per Census 2011?

2011 की जनगणना के अनुसार भारत की कितनी प्रतिशत जनसंख्या बिहार में रहती है?

- a) 16.50%
- b) 11.52 %
- c) 13.21%
- d) 8.60%

Sol-

Description	2011	2001
Approximate Population	10.41 Crores	8.30 Crore
Actual Population	104,099,452	82,998,509
Male	54,278,157	43,243,795
Female	49,821,295	39,754,714
Population Growth	25.42%	28.43%
Percentage of total Population	8.60%	8.07%
Sex Ratio	918	919
Child Sex Ratio	935	942
Density/km2	1,106	881
Density/mi2	2,863	2,283
Area(Km ²)	94,163	94,163
Area mi2	36,357	36,357
Total Child Population (0-6 Age)	19,133,964	16,806,063
Male Population (0-6 Age)	9,887,239	8,652,705
Female Population (0-6 Age)	9,246,725	8,153,358
Literacy	61.80 %	47.00 %
Male Literacy	71.20 %	59.68 %
Female Literacy	51.50 %	33.12 %
Total Literate	52,504,553	31,109,577
Male Literate	31,608,023	20,644,376
Female Literate	20,896,530	10,465,201

Some important facts of Census 2011 were:

- Census 2011 was the **seventh** census after independence and **fifteenth** census overall/ • जनगणना 2011 आज़ादी के बाद सातवीं और कुल मिलाकर पंद्रहवीं जनगणना थी
- Moto of Census – 'Our Census, Our Future'/ • जनगणना का मकसद - 'हमारी जनगणना, हमारा भविष्य'
The theme of Census 2011 is "Jan Bhagidari se Jan Kalyan"/ थे थीम ऑफ़ सेन्सस 2011 इस "जन भागीदारी से जन कल्याण"
- Total population of India reached **121 crores (1.21 billion)**/ • भारत की कुल जनसंख्या 121 करोड़ (1.21 अरब) पहुँची

STATIC GK - CENSUS OF INDIA - 2011

4. Total number of males were 62.31 crores and females were 58.74 crores / • कुल पुरुषों की संख्या 62.31 करोड़ और महिलाओं की संख्या 58.74 करोड़ थी
5. Percentage of population growth during the decade was 17.74% / • दशक के दौरान जनसंख्या वृद्धि का प्रतिशत 17.74% था
6. Population density (per sq. km.) was 382 persons / • जनसंख्या घनत्व (प्रति वर्ग किमी.) 382 व्यक्ति था
7. Sex ratio was 940 females/1000 males/ • लिंगानुपात 940 महिलाएँ/1000 पुरुष था
8. Child sex ratio was 919 females/1000 males/ • बाल लिंगानुपात 919 महिलाएँ/1000 पुरुष था
9. State with highest sex ratio – Kerala (1084 females/1000 males)/ • उच्चतम लिंगानुपात वाला राज्य - केरल (1084 महिलाएँ/1000 पुरुष)
10. State with lowest sex ratio – Haryana (879 females/1000 males)/ • सबसे कम लिंगानुपात वाला राज्य – हरियाणा (879 महिलाएँ/1000 पुरुष)
11. District with highest sex ratio – Mahe, Puducherry (1176 females/1000 males)/ • उच्चतम लिंगानुपात वाला जिला - माहे, पुडुचेरी (1176 महिलाएँ/1000 पुरुष)
12. District with lowest sex ratio – Daman, Daman and Diu (533 females/1000 males)/ • सबसे कम लिंगानुपात वाला जिला - दमन, दमन और दीव (533 महिलाएँ/1000 पुरुष)
13. City with highest sex ratio – Kozikhode, Kerala (1093 females/1000 males)/ • उच्चतम लिंगानुपात वाला शहर - कोज़ीखोड, केरल (1093 महिलाएँ/1000 पुरुष)
14. UT with highest sex ratio – Puducherry (1029 females/1000 males)/ • उच्चतम लिंगानुपात वाला केंद्रशासित प्रदेश - पुडुचेरी (1029 महिलाएँ/1000 पुरुष)
15. City with lowest sex ratio – Vapi, Gujarat (734 females/1000 males)/ • सबसे कम लिंगानुपात वाला शहर-वापी, गुजरात (734 महिलाएँ/1000 पुरुष)
16. UT with lowest sex ratio – Lakshadweep (946 females/1000 males)/ • सबसे कम लिंगानुपात वाला केंद्रशासित प्रदेश - लक्षद्वीप (946 महिलाएँ/1000 पुरुष)
17. Literacy rate/ साक्षरता दर - 73% - Male literacy/ पुरुष साक्षरता – 80.9% Female literacy/ महिला साक्षरता – 64.6%
18. State with highest literacy – Kerala (93.91%) / • सर्वाधिक साक्षरता वाला राज्य - केरल (93.91%)
19. District with highest literacy – Serchhip, Mizoram (98.76%) / • सर्वाधिक साक्षरता वाला जिला - सेरछिप, मिजोरम (98.76%)
20. City with highest literacy – Aizwal, Mizoram (98.80%) / • सर्वाधिक साक्षरता वाला शहर - आइज़वाल, मिजोरम (98.80%)
21. UT with highest literacy – Lakshadweep (98.80%) / • उच्चतम साक्षरता वाला केन्द्रशासित प्रदेश – लक्षद्वीप (98.80%)
22. State with lowest literacy – Bihar (63.82%) / • सबसे कम साक्षरता वाला राज्य - बिहार (63.82%)
23. District with lowest literacy – Alirajpur, MP (37.22%) / • न्यूनतम साक्षरता वाला जिला - अलीराजपुर, म.प्र. (37.22%)
24. City with lowest literacy – Rampur, UP (60.74%) / • सबसे कम साक्षरता वाला शहर - रामपुर, यूपी (60.74%)
25. UT with lowest literacy – Dadar and Nagar Haveli (76.24%) / • सबसे कम साक्षरता वाला केंद्रशासित प्रदेश - दादर और नगर हवेली (76.24%)
26. Most populous state – Uttar Pradesh (19.96 crore) / • सर्वाधिक जनसंख्या वाला राज्य - उत्तर प्रदेश (19.96 करोड़)
27. Most populous district – Thane, Maharashtra (1.11 crore) / • सर्वाधिक जनसंख्या वाला जिला - ठाणे, महाराष्ट्र (1.11 करोड़)
28. Most populous city – Mumbai (1.25 crore) / • सर्वाधिक जनसंख्या वाला शहर - मुंबई (1.25 करोड़)
29. Least populous state – Sikkim (6,07,688) / • सबसे कम जनसंख्या वाला राज्य - सिक्किम (6,07,688)

STATIC GK - CENSUS OF INDIA - 2011

30. Least populous district – Dibang Valley, Arunachal Pradesh (7,948) / • सबसे कम आबादी वाला जिला - दिबांग घाटी, अरुणाचल प्रदेश (7,948)
31. Least populous city – Nagda, UP (100,036) / • सबसे कम आबादी वाला शहर - नागदा, यूपी (100,036)
32. State with highest urban population – Maharashtra / • सर्वाधिक शहरी जनसंख्या वाला राज्य - महाराष्ट्र
33. State with lowest urban population – Sikkim / • सबसे कम शहरी जनसंख्या वाला राज्य - सिक्किम
34. State with highest rural population – Uttar Pradesh / • सर्वाधिक ग्रामीण जनसंख्या वाला राज्य - उत्तर प्रदेश
35. State with lowest urban population – Sikkim / सबसे कम शहरी जनसंख्या वाला राज्य - सिक्किम
36. Number of districts/ • जिलों की संख्या – 640
37. State with highest density of population – Bihar (1102) / • सर्वाधिक जनसंख्या घनत्व वाला राज्य – बिहार (1102)
38. State with lowest density of population – Arunachal Pradesh (17) / • सबसे कम जनसंख्या घनत्व वाला राज्य – अरुणाचल प्रदेश (17)
39. State with highest fertility rate – Meghalaya / • उच्चतम प्रजनन दर वाला राज्य - मेघालय
40. 2011 Census Commissioner of India – C. Chandramouli / • 2011 भारत के जनगणना आयुक्त - सी. चंद्रमौली Head of Census 2021- Dr Vivek Joshi/ जनगणना 2021 के प्रमुख- डॉ विवेक जोशी

CENSUS 2011 / जनगणना 2011

IMPORTANT FACTS