



राजस्थान : अपवाह तंत्र

(नदियां एवं झीलें)

1. यदि हम लूनी नदी के किनारे इसके उद्गम से अंत तक यात्रा करते हैं तो हम इसकी सहायक नदियों को किस क्रम में पायेंगे?

1. जवाई (1)

2. बांडी (2)

3. सुकड़ी (3)

4. गुहिया (4)

(A) 3, 2, 1, 4

(B) 4, 2, 3, 1

(C) 1, 2, 3, 4

(D) 4, 3, 2, 1

2. सुमेलित कीजिए-

- | | | |
|-----------------|---|-------------------|
| (अ) <u>चंबल</u> | → | (1) <u>बांडी</u> |
| (ब) <u>लूनी</u> | → | (2) <u>मान्सी</u> |
| (स) <u>माही</u> | → | (3) <u>बामनी</u> |
| (द) <u>बनास</u> | → | (4) <u>अनास</u> |

अ ब स द

अ ब स द

(A) 3 1 2 4

~~(B) 3 1 4 2~~

(C) 1 4 2 3

(D) 4 3 2 1

3. मानसी वाकल नदी का उद्गम स्थल है-

अरावली पर्वत श्रृंखला
की सहायक
है

(A) अरावली पर्वत श्रृंखला

(B) गोगुंदा पहाड़ियां

(39650)

(C) फुलवारी की नाल

(D) विध्यांचल पहाड़ी

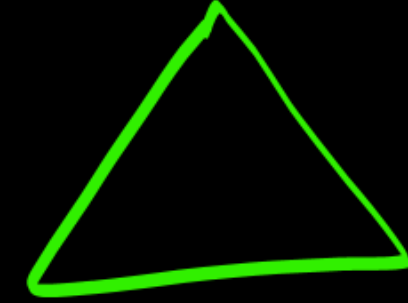
4. अपवाह क्षेत्र के विस्तार की दृष्टि से राजस्थान का नदी तंत्र का सही आरोही क्रम है-

(A) चम्बल - लूनी - माही - बनास

(B) लूनी - माही - चम्बल - बनास

(C) माही - बनास - लूनी - चम्बल

(D) बनास - माही - लूनी - चम्बल



5. ऋग्वेद में उल्लिखित नदी है-

(A) लूनी

(B) काकनी

(C) कांतली

~~(D) सरस्वती~~

वैदिक नदी
धर्मधर नदी

6. नदी-उद्गम स्थल सुमेलित कीजिए-

- (अ) साबी → (1) सेवर पहाड़ (शोरपुतली)
- (ब) कांकनी → (2) बैराठ पहाड़ (बोरपुतली)
- (स) बाणगंगा → (3) खण्डेला पहाड़ (सीर)
- (द) कांतली → (4) कोटड़ी गांव (जोतले)

अ ब स द

अ ब स द

(A) 1 2 3 4

(B) 3 2 4 1

(C) 1 4 2 3

(D) 3 2 4 4

7. अन्तः प्रवाहित नदी नहीं है-

(A) साबी

(B) कांतली

(C) खारी (बनारस की सहायक)

(D) कांकनी

विजरात
की पहाड़ी

(रामगंगा)

विलत्तपुर
के पाल

त्रिवेणी
संगम

खारी + बनारस
डाँ

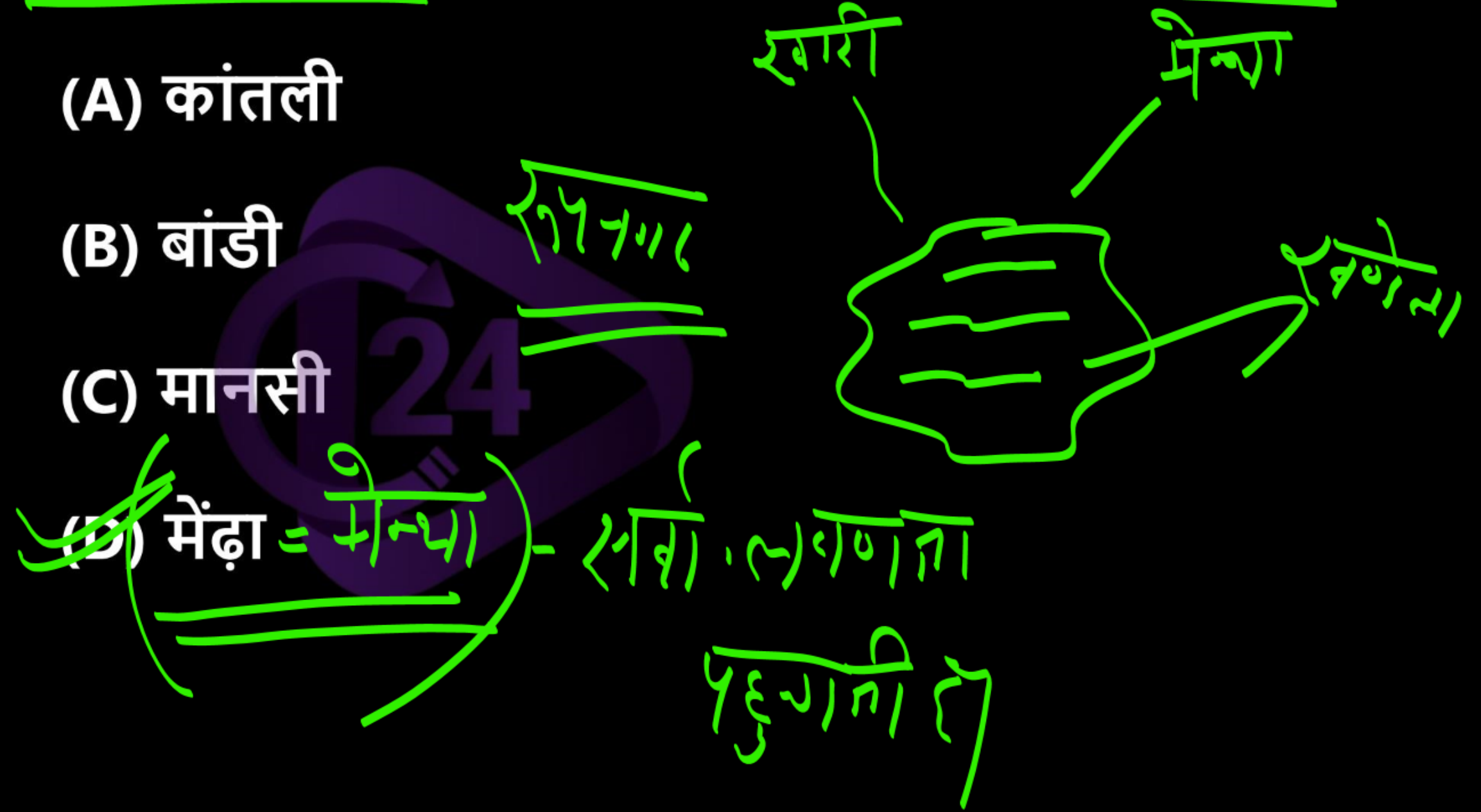
8. सांभर झील आंतरिक अपवाह क्षेत्र की नदी कौनसी है-

(A) कांतली

(B) बांडी

(C) मानसी

(D) मेंढा = मीन्धा



9. सांभर झील में नदी गिरने वाली नदी है-

(A) मेढा

(B) खण्डेला

(C) रूपनगढ़

(D) कांतली

नदी

10. राजस्थान की किस नदी को मसूरदी नदी कहा जाता है-

(A) मेन्धा

(B) काकनी

(C) जाखम

(D) कांतली

कोटारी गाँव (जैलनसे)

17/12/22

काकनी

प्रिन्सिपल

BSTC

(Pre D.El.Ed.)

NEW BATCH

START **11 MARCH**

@ **8:00 AM**

JOIN NOW

03 DAYS DEMO | **FREE**

TANISHKA TOWER , SHEOPUR ROAD , GAUSHALA , JAIPUR

HELPLINE NUMBER : **9057143416-17**

BSTC

(Pre D.El.Ed.)

NEW BATCH

START **11 MARCH**

@ **8:00 AM**

JOIN NOW

03 DAYS DEMO | **FREE**

TANISHKA TOWER , SHEOPUR ROAD , GAUSHALA , JAIPUR

HELPLINE NUMBER : **9057143416-17**

11. साबी नदी के तट पर प्राचीन सभ्यता स्थल कौनसा है-

(A) गिलुंड

(B) नगरी

(C) जोधपुरा

(D) बरोर

सैबर सी पहाड़ी

(कोल्पुरा)

सैबर

सिंधे तट की मॉल

जानि है

HR पहाड़ी

मेजफाल
दुर्ग

12. निम्न में कौनसी नदी नागौर जिले की नहीं है-

(A) लूनी - नागौर

(B) मेन्था - नागौर

(C) आलनिया

(D) जोजड़ी - नागौर

13. निम्न में से राजस्थान की कौनसी नदी जैसलमेर बेसिन में नहीं गिरती है-

(A) बितकी

(B) लीलड़ी

(C) सूकड़ी

(D) घूघरी

14. राजस्थान की किस नदी को मसूरदी नदी भी कहा जाता है?

(1) काकनी

(2) काँतली

(3) मेन्था

(4) जाखम

गिरगादा

जवाहर सेक्टर

15. गणेश्वर सभ्यता किस नदी के तट पर स्थित है?

(1) बनास

(2) आहड़

(3) कोठारी

(4) कंतली

जिला - निमकाथाना
(सीकर)

सुभार
सभ्यता

16. निम्नलिखित में से कौनसी नदी तोरावाटी बेसिन में प्रवाहित होती है?

(1) काकनी

~~(2) कान्तली~~

(3) बाणगंगा

(4) गंभीरी

जिसे

सिमल-सुसुस

17. रूपारेल नदी का उद्गम होता है-

(1) उदयनाथ

(2) रघुनाथगढ़

(3) कुम्भलगढ़

(4) राजोरगढ़

शिलवाल

भरतपुर - डीग

समाप्त

शिवरी बाघ

जल संपूर्ण :- मौनी शक्ति

भरतपुर की शिवरी बाघ

18. निम्नलिखित में से किस नदी को 'वराह' या 'लासवारी' के नाम से भी जाना जाता है?

(1) साबरमती

(2) कांतली

(3) सोम


(4) रूपारेल

BSTC

(Pre D.El.Ed.)


NEW BATCH

 **START 11 MARCH**

 **@ 8:00 AM**

 **JOIN NOW**

03 DAYS DEMO | **FREE**

 TANISHKA TOWER , SHEOPUR ROAD , GAUSHALA , JAIPUR


HELPLINE NUMBER : **9057143416-17**

BSTC

(Pre D.El.Ed.)


NEW BATCH

 **START 11 MARCH**

 **@ 8:00 AM**

 **JOIN NOW**

03 DAYS DEMO | **FREE**

 TANISHKA TOWER , SHEOPUR ROAD , GAUSHALA , JAIPUR

HELPLINE NUMBER : **9057143416-17**